

ZÁSADY ÚZEMNÍHO ROZVOJE HL. M. PRAHY

AKTUALIZACE Č. 13

**PŘÍLOHA Č. 4 ODŮVODNĚNÍ – DOKUMENTACE AKTUALIZACE
Č. 13 UPRAVENÁ NA ZÁKLADĚ VEŘEJNÉHO PROJEDNÁNÍ PŘED
ÚPRAVOU NA ZÁKLADĚ SCHVÁLENÍ AKTUALIZACE Č. 5**

TEXTOVÁ ČÁST AKTUALIZACE Č. 13 PŘED ÚPRAVOU NA ZÁKLADĚ SCHVÁLENÍ AKTUALIZACE Č. 5

AKTUALIZOVANÝ NÁVRH PO VEŘEJNÉM PROJEDNÁNÍ

04/2025

Pořizovatel

Magistrát hlavního města Prahy

Odbor územního rozvoje

Jungmannova 35/29, Praha 1, 110 00

Ředitel: Ing. arch. Filip Foglar

Zpracovatel

Institut plánování a rozvoje hlavního města Prahy

Vyšehradská 57/2077, Praha 2, 128 00

Ředitel: Mgr. Ondřej Boháč

Ing. arch. Kateřina Szentesiová

Autorizovaný architekt, typ autorizace A

Číslo autorizace ČKA: 1981

Ing. Marek Zděradička

Autorizovaný inženýr pro dopravní stavby

Číslo autorizace ČKAIT: 0012279

Autorský tým

Bc. Marek Binko

Ing. Marek Zděradička, autorizovaný inženýr pro dopravní stavby, číslo autorizace ČKAIT: 0012279

Ing. arch. Kateřina Szentesiová, autorizovaný architekt, číslo autorizace ČKA: 1981

Datum zpracování: 2024-2025

Převedení dokumentace do podoby po schválení Aktualizace č. 5

IPR/KMP, 2025, Ing. arch. Jiří Deyl

Poznámka:

Textová část obsahuje jen kapitoly, které jsou předmětem Aktualizace č. 13 ZÚR hl. m. Prahy. Čísla kapitol odpovídají číslům kapitol platných ZÚR hl. m. Prahy (právní stav k 28. 7. 2022).

Zásady územního rozvoje hl. m. Prahy, vydané opatřením obecné povahy č. 8/2009 dne 17. 12. 2009 usnesením Zastupitelstva hl. m. Prahy č. 32/59 ve znění všech vydaných aktualizací (právní stav k 28. 7. 2022), se Aktualizací č. 13 mění takto:

- 1) V Kapitole 5. Zpřesnění ploch a koridorů vymezených v politice územního rozvoje a vymezení ploch a koridorů nadmístního a celoměstského významu – dopravní infrastruktura, v podkapitole 5.2 Koridory a plochy pro železniční dopravu vymezené v Zásadách územního rozvoje hl. m. Prahy, se oddíl 5.2.6.2 Koridor územní rezervy vysokorychlostní tratě Praha-hranice ČR (- Dresden) zrušuje a nahrazuje novým oddílem:

„5.2.6.2a Koridor Severního vstupu Rychlého spojení, západní trasa

Vymezení: Koridor Severního vstupu Rychlého spojení, západní trasa, pro vysokorychlostní trať je vymezen z odbočky Balabenka v koridoru železničních tratí Praha - Lysá nad Labem a Praha - Všetaty, odkud vede severním směrem k hranici hl. m. Prahy v prostoru mezi Březiněvsí a Třeboradicemi.

Podmínky pro následné rozhodování o změnách v území:

- a) stabilizovat výhledový územní rozsah trasy VRT,
- b) zajistit vedení trasy v tunelu přibližně mezi Kolčavkou a křižovatkou ulic Veselská a Kbelská,
- c) zajistit dostatečné příčné vazby přes trasu VRT pro zmírnění bariérového efektu stavby v území,
- d) vytvořit již při stavbě vysokorychlostní tratě podmínky pro zřízení železniční stanice na vysokorychlostní trati v oblasti Ďáblice - Letňany a z ní odbočující železniční trať propojující vysokorychlostní trať s železniční tratí Praha - Neratovice a vzájemně přípravu jednotlivých záměrů koordinovat,
- e) zajistit dostatečné prostorové podmínky pro křížení vodních toků,
- f) nezhoršit průchod povodňových průtoků a odtokové poměry v území,
- g) zohlednit inženýrskogeologické a hydrogeologické poměry v území,
- h) minimalizovat zásah do poddolovaných území a zohlednit existenci sesuvných území,
- i) zajistit migrační prostupnost územím pro volně žijící živočichy a prostupnost územím pro člověka,
- j) zajistit vhodné začlenění do krajiny, minimalizovat zásah do krajinného rázu,
- k) minimalizovat vlivy na hmotný majetek.

Úkoly pro podrobnější územně plánovací dokumentaci:

- a) respektovat vymezený koridor,
- b) vymežit rozsah tunelových úseků pro zmírnění bariérového efektu stavby v území,
- c) prověřit a vymežit železniční stanici na vysokorychlostní trati v oblasti Ďáblice - Letňany a z ní odbočující železniční trať propojující vysokorychlostní trať s železniční tratí Praha - Neratovice,
- d) prověřit rozvoj území ve vazbě na železniční stanici a vazby na ostatní systémy veřejné dopravy,
- e) zajistit dostatečnou šíři koridoru pro instalaci protihlukových opatření a minimalizovat vlivy (hluk, vibrace) na přilehlé obytné území a veřejné zdraví,
- f) zohlednit stanovená záplavová území,
- g) minimalizovat zásah do přírodní památky Prosecké skály a jejího ochranného pásma.“

V souvislosti s napojením Severního vstupu Rychlého spojení na konvenční železniční síť je v grafické části provedena úprava koridoru konvenční železniční dopravy – železničních tratí Praha - Lysá nad Labem a Praha - Všetaty vč. vymezení VPS Z/503/DZ v prostoru odbočky Balabenka.

- 2) V Kapitole 5. Zpřesnění ploch a koridorů vymezených v politice územního rozvoje a vymezení ploch a koridorů nadmístního a celoměstského významu – dopravní infrastruktura, v kapitole 5.2 Koridory a plochy pro železniční dopravu vymezené v Zásadách územního rozvoje hl. m. Prahy, se oddíl 5.2.8 Koridor územní rezervy pro novou železniční trať Praha - Neratovice - Liberec zrušuje a nahrazuje novým oddílem:

„5.2.6.2b Koridor územní rezervy Severní vstup Rychlého spojení, východní trasa

Vymezení: Koridor Severního vstupu Rychlého spojení, východní trasa, je koridor územní rezervy pro železniční trať zaústěný východně od železniční stanice Praha-Vysočany do koridoru železničních tratí Praha - Lysá nad Labem a Praha - Všetaty, odkud vede k hranici hl. m. Prahy v prostoru mezi Miškovicemi a Vinoří.

Podmínky pro následné rozhodování o změnách v území:

- stabilizovat výhledový územní rozsah vedení železniční trati,
- koordinovat vymezený koridor se zohledněním možného využití i pro novou železniční trať Praha - Brandýs nad Labem.

Úkoly pro podrobnější územně plánovací dokumentaci:

- upřesnit územní rezervu při respektování přírodních a urbanistických hodnot území,
- upřesnit vymezení a účel koridoru po prověření možného využití pro nové železniční spojení Praha - Brandýs nad Labem.“

- 3) V Kapitole 10. Vymezení veřejně prospěšných staveb, veřejně prospěšných opatření, staveb a opatření k zajišťování obrany a bezpečnosti státu a vymezení asanačních území nadmístního významu, pro které lze práva k pozemkům a stavbám vyvlastnit, v kapitole 10.1.1 Veřejně prospěšné stavby ve vymezených plochách a koridorech dopravní infrastruktury nadmístního významu se doplňuje text tabulky o nový řádek v tomto znění:

Z/509	DZ	Praha 8, Praha 9, Praha 18, Ďáblice, Březiněves	Severní vstup Rychlého spojení, západní trasa (RS 4 VRT Praha-Balabenka - sjezd Lovosice)
-------	----	---	---

Údaje o počtu listů Aktualizace č. 13 ZÚR hl. m. Prahy a počtu výkresů grafické části

Aktualizace č. 13 ZÚR hl. m. Prahy obsahuje textovou část v rozsahu 4 stran formátu A4.

Grafická část:

- Výkres ploch a koridorů nadmístního významu – dopravní infrastruktura – Aktualizace č. 10
1 : 100 000
- Výkres veřejně prospěšných staveb nadmístního významu – Aktualizace č. 10
1 : 100 000

ZÁSADY ÚZEMNÍHO ROZVOJE HL. M. PRAHY

AKTUALIZACE Č. 13

**PŘÍLOHA Č. 4 ODŮVODNĚNÍ – DOKUMENTACE AKTUALIZACE
Č. 13 UPRAVENÁ NA ZÁKLADĚ VEŘEJNÉHO PROJEDNÁNÍ PŘED
ÚPRAVOU NA ZÁKLADĚ SCHVÁLENÍ AKTUALIZACE Č. 5**

GRAFICKÁ ČÁST AKTUALIZACE Č. 13 PŘED ÚPRAVOU NA ZÁKLADĚ SCHVÁLENÍ AKTUALIZACE Č.5

AKTUALIZOVANÝ NÁVRH PO VEŘEJNÉM PROJEDNÁNÍ

04/2025

Pořizovatel

Magistrát hlavního města Prahy

Odbor územního rozvoje

Jungmannova 35/29, Praha 1, 110 00

Ředitel: Ing. arch. Filip Foglar

Zpracovatel

Institut plánování a rozvoje hlavního města Prahy

Vyšehradská 57/2077, Praha 2, 128 00

Ředitel: Mgr. Ondřej Boháč

Ing. arch. Kateřina Szentesiová

Autorizovaný architekt, typ autorizace A

Číslo autorizace ČKA: 1981

Ing. Marek Zděradička

Autorizovaný inženýr pro dopravní stavby

Číslo autorizace ČKAIT: 0012279

Autorský tým

Bc. Marek Binko

Ing. Marek Zděradička, autorizovaný inženýr pro dopravní stavby, číslo autorizace ČKAIT: 0012279

Ing. arch. Kateřina Szentesiová, autorizovaný architekt, číslo autorizace ČKA: 1981

Datum zpracování: 2024-2025

Převedení dokumentace do podoby po schválení Aktualizace č. 5

IPR/KMP, 2025, Ing. arch. Jiří Deyl



2. VÝKRES PLOCH A KORIDORŮ NADMÍSTNÍHO VÝZNAMU - DOPRAVNÍ INFRASTRUKTURA

Legenda k Aktualizaci č. 13

- Železniční koridory - síť AGTC, TEN-T
- Koridory vstupů Rychlého spojení

Výkresová část Aktualizace č. 13 ZÚR hl. m. Prahy je zhotovena s využitím kopií výkresů ZÚR hl. m. Prahy v černobílých odstínech. Předmět Aktualizace č. 13 ZÚR hl. m. Prahy je vyobrazen barevně dle legendy.

VYBRANÉ JEVY MAPOVÉHO PODKLADU

- Hranice kraje – hl. m. Praha, hranice územních statistických jednotek NUTS 2 a NUTS 3
- Hranice mimopražských obcí a městských částí hl. m. Prahy
- Zástavba
- Významné plochy zeleně
- Vodní plochy a toky
- Památkové rezervace
- Ostatní komunikace
- Ostatní železniční tratě

JEVY ZÚR

- Koridory dálnic, rychlostních silnic, Pražského okruhu (SOKP)
- Koridory dálnic, rychlostních silnic, Pražského okruhu (SOKP) pro upřesnění v rámci ÚP
- Koridory pozemních komunikací s celoměstským významem
- Koridory pozemních komunikací s celoměstským významem pro upřesnění v rámci ÚP
- Mimoúrovňové křižovatky
- Mimoúrovňové křižovatky pro upřesnění v rámci ÚP
- Koridory územních rezerv pro pozemní komunikace nadřazeného komunikačního systému
- Koridory pozemních komunikací mimo nadřazený komunikační systém
- Koridory vysokorychlostní železniční dopravy
- Koridory konvenční železniční dopravy - tranzitní žel. koridory
- Koridory konvenční železniční dopravy - tranzitní žel. koridory - pro upřesnění v rámci ÚP
- Železniční koridory - síť AGTC, TEN-T
- Železniční koridory celoměstského významu
- Železniční koridory celoměstského významu pro upřesnění v rámci ÚP
- Koridory územních rezerv pro železnici
- Železniční stanice Praha - Hlavní nádraží
- Letiště Praha - Ruzyně (Letiště Václava Havla Praha)
- Osa nové paralelní vzletové a přistávací dráhy (RWY 06R/24L) letiště Praha - Ruzyně (Letiště Václava Havla Praha)
- Letiště Praha - Letňany
- Letiště Praha - Kbely
- Přístav
- Koridor vodní cesty
- Koridory tras metra
- Koridory metra pro upřesnění v rámci ÚP
- Směry rozvoje metra - k prověření v rámci ÚP
- Koridory tramvajové dopravy
- Koridory tramvajové dopravy pro upřesnění v rámci ÚP
- Koridory územních rezerv pro tramvajovou dopravu
- Centrální autobusové nádraží Praha - Florenc
- Celoměstsky významné terminály příměstské bus dopravy - stabilizované
- Lokality pro umístění terminálů city-logistiky pro upřesnění v rámci ÚP

ZÚR HL. M. PRAHY - AKTUALIZACE Č. 13

POŘIZOVATEL: ODBOR ÚZEMNÍHO ROZVOJE MHMP, JUNGMANNOVA 29/35, 111 21 PRAHA 1
PROJEKTANT: INSTITUT PLÁNOVÁNÍ A ROZVOJE HLAVNÍHO MĚSTA PRAHY, VYŠEHRADSKÁ 57, 128 00 PRAHA 2
VÝKRES PLOCH A KORIDORŮ NADMÍSTNÍHO VÝZNAMU - DOPRAVNÍ INFRASTRUKTURA
DATUM: 2024 MĚŘÍTKO: 1:100 000 ČÍSLO VÝKRESU: 2






6. VÝKRES VEŘEJNĚ PROSPĚŠNÝCH STAVEB NADMÍSTNÍHO VÝZNAMU

















Legenda k Aktualizaci č. 13

JEVY ZÚR - Koridory železničních tratí












 Železniční trať

Výkresová část Aktualizace č. 13 ZÚR hl. m. Prahy je zhotovena s využitím kopií výkresů ZÚR hl. m. Prahy v černobílých odstínech. Předmět Aktualizace č. 13 ZÚR hl. m. Prahy je vyobrazen barevně dle legendy.

JEVY ZÚR

-  Suchý poldr
-  Záchytná nádrž
-  Transformovna 400 / 110 kV
-  Venkovní elektrické vedení ZVN, VVN
-  VTL - Plynovod - přeložka
-  Produktovod, ropovod
-  Prodloužení nadřazeného kanalizačního sběrače
-  Tepelný napáječ
-  Nadřazený vodovodní řad
-  Ostatní komunikace celoměstského významu na území hl. m. Prahy
-  Dálnice, rychlostní silnice, Pražský okruh (SOKP) na území hl. m. Prahy včetně mimoúrovňových křižovatek a přivaděčů zahrnutých jako součást staveb Pražského okruhu (SOKP)
-  Mimoúrovňové křižovatky
-  Nová paralelní vzletová a přistávací dráha (RWY 06R/24L) letiště Praha - Ruzyně (Letiště Václava Havla Praha)
-  Koridory tras metra
-  Tramvajové tratě
-  Železniční trať

VYBRANÉ JEVY MAPOVÉHO PODKLADU

-  Hranice kraje – hl. m. Praha, hranice územních statistických jednotek NUTS 2 a NUTS 3
-  Hranice mimopražských obcí a městských částí hl. m. Prahy
-  Zástavba
-  Vodní plochy a toky
-  Ústřední čistírna odpadních vod
-  Nadřazený sběrač - stav
-  VTL plynovod - stav
-  Koridory tras metra - stav
-  Železniční trať - stav
-  Dálnice, rychlostní silnice, Pražský okruh (SOKP) na území hl. m. Prahy
-  Ostatní komunikace s celoměstským významem na území hl. m. Prahy

Pozn.: Závazné jevy dopravní infrastruktury jsou vyjádřené ve výkresu č. 2 Výkres ploch a koridorů nadmístního významu - dopravní infrastruktura.

ZÚR HL. M. PRAHY - AKTUALIZACE Č. 13

POŘIZOVATEL: ODBOR ÚZEMNÍHO ROZVOJE MHMP, JUNGMANNOVA 29/35, 111 21 PRAHA 1		
PROJEKTANT: INSTITUT PLÁNOVÁNÍ A ROZVOJE HLAVNÍHO MĚSTA PRAHY, VYŠEHRADSKÁ 57, 128 00 PRAHA 2		
VÝKRES VEŘEJNĚ PROSPĚŠNÝCH STAVEB NADMÍSTNÍHO VÝZNAMU		
DATUM: 2024	MĚŘÍTKO: 1:100 000	ČÍSLO VÝKRESU: 6



ZÁSADY ÚZEMNÍHO ROZVOJE HL. M. PRAHY

AKTUALIZACE Č. 13

**PŘÍLOHA Č. 4 ODŮVODNĚNÍ – DOKUMENTACE AKTUALIZACE
Č. 13 UPRAVENÁ NA ZÁKLADĚ VEŘEJNÉHO PROJEDNÁNÍ PŘED
ÚPRAVOU NA ZÁKLADĚ SCHVÁLENÍ AKTUALIZACE Č. 5**

**ÚPLNÉ ZNĚNÍ MĚNĚNÝCH KAPITOL TEXTOVÉ ČÁSTI PŘED ÚPRAVOU NA ZÁKLADĚ SCHVÁLENÍ
AKTUALIZACE Č. 5**

AKTUALIZOVANÝ NÁVRH PO VEŘEJNÉM PROJEDNÁNÍ

04/2025

Pořizovatel

Magistrát hlavního města Prahy

Odbor územního rozvoje

Jungmannova 35/29, Praha 1, 110 00

Ředitel: Ing. arch. Filip Foglar

Zpracovatel

Institut plánování a rozvoje hlavního města Prahy

Vyšehradská 57/2077, Praha 2, 128 00

Ředitel: Mgr. Ondřej Boháč

Ing. arch. Kateřina Szentesiová

Autorizovaný architekt, typ autorizace A

Číslo autorizace ČKA: 1981

Ing. Marek Zděradička

Autorizovaný inženýr pro dopravní stavby

Číslo autorizace ČKAIT: 0012279

Autorský tým

Bc. Marek Binko

Ing. Marek Zděradička, autorizovaný inženýr pro dopravní stavby, číslo autorizace ČKAIT: 0012279

Ing. arch. Kateřina Szentesiová, autorizovaný architekt, číslo autorizace ČKA: 1981

Datum zpracování: 2024-2025

Převedení dokumentace do podoby po schválení Aktualizace č. 5

IPR/KMP, 2025, Ing. arch. Jiří Deyl

Poznámka:

Úplné znění Výroku dotčených kapitol 5 a 10 je zpracováno dle metodiky Ministerstva pro místní rozvoj ČR, která stanoví, že textová část výrokové části ZÚR se má měnit dle legislativních pravidel. Rušená část textu je proto vyznačena přeškrtnutým písmem, měněné části jsou vyznačené tučným písmem a zachovávané části jsou bez zvýraznění.

Obsah

5. Zpřesnění ploch a koridorů vymezených v politice územního rozvoje a vymezení ploch a koridorů nadmístního a celoměstského významu – dopravní infrastruktura	5
5.1 Koridory pro silniční dopravu vymezené v Zásadách územního rozvoje hl. m. Prahy	6
5.1.1 Nadřazený komunikační systém (NKS) Prahy	6
5.1.2 Koridory pro prvky nadřazeného komunikačního systému Prahy.....	7
5.1.2.1 Pražský okruh (Silniční okruh kolem Prahy)	7
5.1.2.2 Koridory dálnic, rychlostních silnic a ostatních silnic I. třídy napojené na Pražský okruh (Silniční okruh kolem Prahy)	9
5.1.2.3 Městský okruh.....	9
5.1.2.4 Vysočanská radiála	10
5.1.2.5 Břevnovská radiála.....	10
5.1.2.6 Radlická radiála	10
5.1.2.7 Radiály Chodovská, Chuchelská, Prosecká a Štěrboholská.....	11
5.1.2.8 Libeňská spojka, Spořilovská spojka	11
5.1.3 Vestecká spojka	12
5.2 Koridory a plochy pro železniční dopravu vymezené v Zásadách územního rozvoje hl. m. Prahy	12
5.2.1 Železniční uzel Praha (ŽUP).....	12
5.2.2 Koridory konvenční železniční dopravy - tranzitní železniční koridory	13
5.2.4 Železniční koridory - síť AGTC, TEN-T	13
5.2.5 Koridor železniční tratě Praha – Letiště Václava Havla Praha – Kladno	13
5.2.6 Koridory vysokorychlostní železniční dopravy (VRT).....	14
5.2.6.1 Koridor územní rezervy vysokorychlostní tratě Praha-Brno-hranice ČR- (Wien/Bratislava)	14
5.2.6.2 Koridor územní rezervy vysokorychlostní tratě Praha-hranice ČR (- Dresden)	14
5.2.6.2a Koridor Severního vstupu Rychlého spojení, západní trasa.....	14
5.2.6.2b Koridor územní rezervy Severní vstup Rychlého spojení, východní trasa ..	15
5.2.6.3 Koridor vysokorychlostní tratě Praha-Plzeň-hranice ČR (- Nürnberg)	15
5.2.6.4 Koridor územní rezervy Jižní vstup Rychlého spojení	16
5.2.7 Kombinovaná a nákladní doprava	16
5.2.8 Koridor územní rezervy pro novou železniční trať Praha – Neratovice – Liberec	16
5.3 Letecká doprava	17
5.3.1 Letiště Praha-Ruzyně (Letiště Václava Havla Praha).....	17
5.3.2 Letiště Praha-Kbely	18
5.3.3 Letiště Praha-Letňany	18

5.4 Vodní doprava	18
5.5 Městská hromadná doprava.....	19
5.5.1 Systém metra.....	19
5.6 Celoměstsky významné záměry kolejové dopravy k prověření v rámci územního plánu ...	19
5.6.1 Koridory tramvajové dopravy	19
5.6.2 Koridor územní rezervy kolejového spojení Praha-Brandýs nad Labem/Stará Boleslav	20
5.6.3 Zkapacitnění železniční dopravy v centrální oblasti města (Nové železniční spojení II)	20
5.7 Vnější autobusová doprava	21
10. Vymezení veřejně prospěšných staveb, veřejně prospěšných opatření, staveb a opatření k zajišťování obrany a bezpečnosti státu a vymezení asanačních území nadmístního významu, pro které lze práva k pozemkům a stavbám vyvlastnit	22
10.1 Veřejně prospěšné stavby.....	22
10.1.1 Veřejně prospěšné stavby ve vymezených plochách a koridorech dopravní infrastruktury nadmístního významu.....	22
10.1.2 Veřejně prospěšné stavby ve vymezených plochách a koridorech technické infrastruktury	24
10.2 Veřejně prospěšná opatření	25
10.2.1 Veřejně prospěšná opatření k založení skladebných částí územního systému ekologické stability (ÚSES)	25
10.2.2 Veřejně prospěšná opatření k zajištění ochrany archeologického dědictví	26
10.2.3 Veřejně prospěšná opatření k zajišťování obrany a bezpečnosti státu	28

5. Zpřesnění ploch a koridorů vymezených v politice územního rozvoje a vymezení ploch a koridorů nadmístního a celoměstského významu – dopravní infrastruktura

Podle Politiky územního rozvoje České republiky 2008 schválené usnesením vlády České republiky č. 929 ze dne 20. 7. 2009 zasahují na území hl. m. Prahy tyto vymezené koridory a plochy dopravní infrastruktury:

Multimodální koridor

- M 1 Praha - České Budějovice - hranice ČR/Linz.

Železniční doprava

Koridory vysokorychlostní dopravy

- VR 1 (Dresden-) hranice SRN/ČR-Praha, (Nürnberg-) hranice SRN/ČR-Plzeň-Praha, Praha-Brno-hranice ČR/Rakousko, resp. SR (-Wien, Bratislava).

Koridory konvenční železniční dopravy

- C-E 40a (Nürnberg)-hranice SRN/ČR-Cheb-Plzeň-Praha (pokračování je současně součástí I. tranzitního železničního koridoru).
- C-E 551 Praha-Benešov-Veselí nad Lužnicí-České Budějovice-Horní Dvořiště- hranice ČR (-Linz). Na území Prahy jde o trať č. 221 Praha-Benešov.

Silniční doprava

Koridory dálnic

- D3 Praha-Tábor-České Budějovice-Dolní Třebonín (E 55) je součástí transevropského multimodálního koridoru X, v PUR ČR 2008 M 1, na území Prahy nezasahuje (na Pražský okruh se napojuje mimo území hl. m. Prahy).

Koridory kapacitních silnic

- SOP - Silniční okruh kolem Prahy (tato komunikace je v ZÚR hl. m. Prahy uváděna též pod názvem Pražský okruh doplněný v závorce o oficiální název „Silniční okruh kolem Prahy“ nebo zkratkou SOKP).

Vodní doprava

- VD2 Vodní cesta využívaná na Vltavě (E 20-06) v úseku Mělník (soutok s Labem)- Praha-Třebenice.

Kombinovaná doprava

- C65 Zawidow (Polsko-PKP) Frýdlant-Liberec-Turnov-Mladá Boleslav- Milovice-Lysá nad Labem-Praha.

Letiště

- L1 Nová paralelní vzletová a přistávací dráha (VPD), vzletové a přistávací prostory (VPP) letiště Praha-Ruzyně.

Zásady územního rozvoje hl. m. Prahy zpřesňují výše uvedené plochy a koridory a vymezují na území hlavního města další dopravní koridory a plochy nadmístního a celoměstského významu.

Pro jejich upřesnění v podrobnější územně plánovací dokumentaci pro následné rozhodování o změnách v území se stanovují tyto obecné podmínky:

- a) v rámci vymezeného koridoru nebo plochy dopravní infrastruktury je třeba umístit dopravní stavbu tak, aby její průběh nebo poloha adekvátně zohlednila urbanistické,

přírodní a kulturní hodnoty při současném respektování účelu, funkce a parametrů navržené stavby a požadavků na její ekonomičnost a bezpečnost,

- b) umístění dopravní stavby je třeba řešit tak, aby byly minimalizovány negativní vlivy stavby na okolní zastavěné území, zejména s funkcemi bydlení, školství, zdravotnictví atd. Dle územně technických podmínek a ekonomičnosti návrhu řešit takové případy formou návrhu tunelových úseků, nebo návrhem vhodných opatření pro ochranu zastavěných území před negativními účinky dopravy, zejména hluku (protihlukové stěny, valy či pásy zeleně atd.),
- c) návrh staveb musí zachovat přiměřenou prostupnost územím, zejména nesmí eliminovat tradiční silné vazby v území,
- d) návrh využití v rámci vymezeného koridoru nebo plochy nesmí zabránit nebo ztížit umístění dopravní stavby, pro kterou je vymezen,
- e) v rámci vymezeného koridoru jsou přípustné odchylky trasy navrhované stavby od osy vymezeného koridoru. Šíře koridoru je dána grafickým vymezením ve výkresu č. 2,
- f) za součást vymezeného koridoru pro stavbu dopravní infrastruktury se považují i stavby doprovodné a související, které jsou nezbytné k provozování stavby, např. retenční nádrže, protihlukové valy atd.,
- g) koridory územních rezerv jsou vymezeny pro dopravní stavby s předpokládanou realizací ve velmi dlouhodobém horizontu, nebo u kterých není doposud zcela uzavřen proces prověřování. Využití území nesmí být měněno způsobem, který by znemožnil nebo podstatně ztížil požadované budoucí využití.

5.1 Koridory pro silniční dopravu vymezené v Zásadách územního rozvoje hl. m. Prahy

5.1.1 Nadřazený komunikační systém (NKS) Prahy

Vymezení: Nadřazený komunikační systém hl. m. Prahy bude zahrnovat 2 okruhy: Pražský okruh (Silniční okruh kolem Prahy) a Městský okruh, které propojí maximálně sedm celoměstsky významných radiálních sběrných komunikací (radiál) - Chodovská, Chuchelská, Radlická, Břevnovská, Prosecká, Vysočanská a Štěrboholská, které doplní Libeňská a Spořilovská spojka. Na Pražský okruh (Silniční okruh kolem Prahy) budou napojeny dálnice D1, D3, D5, D8, D11, rychlostní silnice R4, R6, R7, R10, dále silnice I. třídy I/2, I/12, některé silnice nižších tříd a vybrané místní komunikace. Úseky uvedených dálnic, rychlostních silnic a ostatních silnic I. třídy na území Prahy jsou rovněž (spolu s uvedenými okruhy, radiálami a spojkami) součástí nadřazeného komunikačního systému Prahy. Mimo nadřazený komunikační systém se vymezuje koridor Vestecké spojky, která propojí jižní část Pražského okruhu (Silničního okruhu kolem Prahy) s Chodovskou radiálou (D1) a přivaděče Čimický a Rybářka, které jsou stavební součástí Pražského okruhu (Silniční okruh kolem Prahy).

Nadřazený komunikační systém (NKS) Prahy je v ZÚR hl. m. Prahy rozčleněn do dvou skupin komunikací:

- 1) Koridory dálnic, rychlostních silnic a Pražského okruhu (Silničního okruhu kolem Prahy) na území hl. m. Prahy,
- 2) Koridory pozemních komunikací s celoměstským významem (Městský okruh, radiály, spojky a ostatní silnice I. třídy)

Podmínky pro následné rozhodování o změnách v území:

- a) stabilizace prostorového řešení jednotlivých úseků komunikací v území,
- b) respektování urbanistických, památkových a přírodních hodnot území,
- c) odvedení velké části automobilové dopravy na nadřazené komunikace a tím vytvoření příznivějších předpokladů pro regulaci a omezování automobilové dopravy ve městě,
- d) navržení vhodných opatření pro ochranu zastavěných území před negativními účinky dopravy, zejména hluku (protihlukové stěny, valy či pásy zeleně atd.),
- e) prioritizace výstavby Pražského okruhu (Silničního okruhu kolem Prahy) a Městského okruhu,
- f) realizace dopravně organizačních opatření pro snížení zatížení historické uliční sítě a rehabilitace uličních prostorů s cílem zlepšit kvalitu těchto veřejných prostorů,
- g) humanizace Severojižní magistrály s cílem snížit dopravní zatížení a zkvalitnit uliční prostor.

Úkoly pro podrobnější územně plánovací dokumentaci:

- a) podrobně ověřit trasu západního úseku Vysočanské radiály v úseku Kbelská-Balabenka,
- b) sledovat možnost zkvalitnit řešení Břevnovské radiály,
- c) sledovat možnost zkvalitnit řešení východní části Městského okruhu v koridoru Pelc Tyrolka-Balabenka-Jarov-Rybníčky,
- d) sledovat humanizaci Severojižní magistrály uvnitř Městského okruhu v souvislosti s postupným zaváděním regulačních opatření směřujících k celkovému snížení dopravních výkonů automobilové dopravy,
- e) prověřit a vymezit rozsah tunelových úseků staveb a upřesnit rozsah a vymezení křižovatek,
- f) vymezit návaznou komunikační síť nižší hierarchické úrovně.

5.1.2 Koridory pro prvky nadřazeného komunikačního systému Prahy

5.1.2.1 Pražský okruh (Silniční okruh kolem Prahy)

Vymezení: Pražský okruh (Silniční okruh kolem Prahy) patří k nejdůležitějším prvkům nadřazeného komunikačního systému hlavního města. Na okraji hl. m. Prahy a zčásti v přilehlém území Pražského regionu propojí systém dálnic a silnic směřujících k hlavnímu městu z ostatního území ČR. Koridor Pražského okruhu (Silničního okruhu kolem Prahy) respektuje zprovozněný úsek mezi Ruzyní a dálnicí D1 u Dobřejovic (na mimopražském území). Navržená jihovýchodní část propojuje zprovozněné úseky Pražského okruhu (Silničního okruhu kolem Prahy) na jihu a východě Prahy, prochází územím mezi Kolovraty a Říčany, východně od Uhřetěvsi a Dubče do křižovatky u Běchovic. V úseku od Běchovic po Horní Počernice respektuje zprovozněný úsek. Severovýchodní část vede východně od Satalic a Vlnové, kde se stáčí na západ, prochází severně od Čakovice k jižnímu okraji Březiněvsi. Úsek Březiněves-Ruzyně je veden severně od Dolních Chaběr, Čimic, přes Suchdol a dále mezi Přední Kopaninou a Nebušicemi do křižovatky v Ruzyni. Současně se vymezují přivaděč Rybářka v oblasti Suchdol, Sedlec a Čimický přivaděč v oblasti Čimic jako nedílné součásti staveb Pražského okruhu (Silničního okruhu kolem Prahy).

Podmínky pro následné rozhodování o změnách v území:

- a) stabilizace prostorového řešení Pražského okruhu (Silničního okruhu kolem Prahy),

- b) zohlednění funkce Pražského okruhu (Silničního okruhu kolem Prahy) tj. převedení tranzitní dopravy, rozvedení vnější zdrojové a cílové dopravy a realizace části vnitroměstské dopravy mezi okrajovými oblastmi hlavního města,
- c) preferování řešení v jihovýchodní části Pražského okruhu (Silničního okruhu kolem Prahy) na pražském území mezi Běchovicemi a dálnicí D1 s úseky v zářezu, nebo použití vhodných terénních úprav podél trasy, s cílem snížit negativní vlivy provozu (zejména hluku) na okolní území. Řešení mostních objektů přes údolí se zřetelem na jejich vhodné začlenění do příměstské krajiny a řešení tunelových úseků pro zmírnění bariérového efektu stavby v území, zahrnutí výsadby pásů zeleně podél komunikací,
- d) řešení severozápadní části Pražského okruhu (Silničního okruhu kolem Prahy) v zastavěném území Suchdola v tunelu; západně od Suchdola mimo zastavěné území preferování řešení komunikace v zářezu. Optimalizace prostorového řešení okruhu u Dolních Chaběr a v úseku podél Drahaňské rokle s cílem omezit negativní vlivy stavby na stávající zástavbu a charakter území. Založení pásů zeleně podél trasy okruhu severně od Dolních Chaběr, jižně od Drahaňské rokle a západně Suchdola,
- e) řešení severovýchodní části Pražského okruhu (Silničního okruhu kolem Prahy) v rovinaté krajině s důrazem na ochranu stávající zástavby před negativními vlivy dopravy a vhodné začlenění do území, zejména založením pásů zeleně s přihlédnutím k územně-technickým a prostorovým podmínkám. Optimalizace celkového řešení a příznivého působení stavby v území u mimoúrovňové křižovatky na okruhu u Třeboradic (severně od teplárny) a mimoúrovňové křižovatky okruhu s ulicí Mladoboleslavskou na severovýchodním okraji Vínohrad, Vínohrad,
- f) optimalizace rozsahu tunelových úseků a jejich výdechů z hlediska vlivu na ovzduší a obyvatele, zejména v oblasti Suchdola, aplikace účinných odsávacích zařízení,
- g) zajištění vyloučení významného negativního vlivu Pražského okruhu (Silničního okruhu kolem Prahy) na lokalitu NATURA 2000 „Kaňon Vltavy u Sedlce“,
- h) koordinace řešení stavby v území se záměry nadřazených vedení technické infrastruktury s cílem minimalizovat negativní krajinařské a urbanistické dopady,
- i) optimalizace návrhových parametrů Pražského okruhu s ohledem na předpokládané dopravní zatížení.

Úkoly pro podrobnější územně plánovací dokumentaci:

- a) navrhnout plochy zeleně podél upřesněné trasy Pražského okruhu (Silničního okruhu kolem Prahy) pro zmírnění negativních vlivů dopravy,
- b) upřesnit průběh Pražského okruhu (Silničního okruhu kolem Prahy) tak, aby respektoval vymezený koridor pro průběh okruhu lokalitou NATURA 2000 „Kaňon Vltavy u Sedlce“,
- c) navrhnout tunelové úseky Pražského okruhu (Silničního okruhu kolem Prahy), zejména ve stávající zástavbě Suchdola,
- d) upřesnit návrhy mimoúrovňových křižovek s cílem co nejefektivněji napojit nižší komunikační síť,
- e) optimalizovat návrh mimoúrovňové křižovatky na Pražském okruhu (Silničním okruhu kolem Prahy) u Běchovic na základě variantních řešení s cílem minimalizovat dopady na obytnou zástavbu Běchovic,
- f) vymezit přívaděč Rybářka na východním okraji Suchdola ve větší části v tunelu pro zmírnění vlivů jeho provozu na stávající obytnou zástavbu,

- g) neumísťovat nově citlivé funkce (bydlení, školství, zdravotnictví) podél koridoru Pražského okruhu (Silničního okruhu kolem Prahy).

5.1.2.2 Koridory dálnic, rychlostních silnic a ostatních silnic I. třídy napojené na Pražský okruh (Silniční okruh kolem Prahy)

Vymezení: Na Pražský okruh (Silniční okruh kolem Prahy) budou napojeny dálnice D1 (Praha-Brno), D3 (Praha-České Budějovice na mimopražském území), D5 (Praha-Plzeň), D8 (Praha-Ústí nad L.), D11 (Praha-Hradec Králové), rychlostní silnice R4 (Praha-Strakonice), R6 (Praha-Karlovy Vary), R7 (Praha-Slaný), R10 (Praha-Turnov), dále silnice I/2 (Praha- Kostelec nad Černými lesy), I/12 (Praha-Kolín). Pro přeložku silnice I/2 (Praha-Kostelec nad Černými lesy) je vymezen koridor územní rezervy.

Podmínky pro následné rozhodování o změnách v území:

- a) převedení podstatné části zatížení automobilovou dopravou v relaci hl. m. Praha - ostatní území ČR na technicky vybavené kapacitní komunikace převážně mimo obytnou zástavbu.

Úkoly pro podrobnější územně plánovací dokumentaci:

- a) respektovat vymezené koridory a územní rezervu.

5.1.2.3 Městský okruh

Vymezení: Koridor Městského okruhu (MO) respektuje zprovozněné úseky Malovanka-Barrandovský most-Rybníčky, úseky Malovanka-Prašný most-Špejchar-Pelc Tyrolka dle platných územních rozhodnutí nebo stavebních povolení. Severovýchodní a východní část MO bude v koridoru Pelc Tyrolka- Balabenka-Jarov-Rybníčky.

Podmínky pro následné rozhodování o změnách v území:

- a) stabilizace prostorového řešení nových úseků komunikací a křižovatek,
- b) převedení velké části vnitroměstské dopravy na trasu zohledňující urbanistické hodnoty území ve vymezeném koridoru,
- c) neporušení krajinného rázu podél pravého břehu Vltavy, zejména k řece přivrácené části svahu Bílé skály prostorovým řešením Městského okruhu v úseku Pelc Tyrolka- Balabenka,
- d) optimalizace rozsahu tunelových úseků a jejich výdechů z hlediska vlivu na ovzduší a obyvatele při sledování kvality urbanistického návrhu řešení, aplikace účinných odsávacích zařízení,
- e) částečné tunelové řešení Městského okruhu mezi Pelc Tyrolkou a Balabenkou v zájmu minimalizace negativního působení stavby,
- f) tunelové řešení východní části Městského okruhu mezi Balabenkou a Rybníčky s tunely v úsecích Balabenka-Jarov (Hrdlořezy) a Jarov (Hrdlořezy)-Malešice,
- g) zajištění výsadby stromové zeleně v prostoru mimoúrovňových křižovatek a jejich okolí s cílem omezit negativní vlivy dopravy,
- h) optimalizace křižovatek s důrazem na urbanistickou kvalitu řešení prostoru s cílem minimalizovat bariéry v území, zachovávat tradiční vazby v území a vytvořit rovnocenné podmínky pro nemotorovou dopravu,
- i) zmírnění zásahů do kompaktní zeleně adekvátní náhradní výsadbou stromů, zejména v kontaktu s kvalitní urbanistickou strukturou a na jiných vhodných místech podél okruhu s cílem vytvořit izolační pás zeleně,
- j) zkapacitnění Průmyslového polookruhu v oblasti Hloubětína,

- k) koordinace přípravy Městského okruhu s přípravou dopravně organizačních opatření na území hl. m. Prahy (zejména zpoplatnění komunikací v oblasti vymezené uvnitř Městského okruhu, regulaci nákladní dopravy atd.).

Úkoly pro podrobnější územně plánovací dokumentaci:

- a) respektovat vymezený koridor,
- b) upřesnit řešení východní části Městského okruhu v koridoru Pelc Tyrolka-Balabenka-Jarov-Rybníčky s cílem omezit negativní vlivy Městského okruhu na území,
- c) prověřit a navrhnout křižovatky s ostatní komunikační sítí,
- d) navrhnout tunelové úseky.

5.1.2.4 Vysočanská radiála

Vymezení: Koridor Vysočanské radiály respektuje zprovozněný úsek Kbelská - křižovatka Pražský okruh (SOKP) R10 u Horních Počernic.

Pro západní úsek mezi ulicí Kbelskou a Balabenkou je vymezen koridor územní rezervy pro prověřování územního a technického řešení.

Podmínky pro následné rozhodování o změnách v území:

- a) dořešení problematiky západního úseku Vysočanské radiály (úsek Kbelská-Balabenska),
- b) řešení západního úseku Vysočanské radiály převážně v tunelech.

Úkoly pro podrobnější územně plánovací dokumentaci:

- a) upřesnit vymezení územní rezervy pro západní část Vysočanské radiály.

5.1.2.5 Břevnovská radiála

Vymezení: Koridor Břevnovské radiály je vymezen v západní části hl. m. Prahy mezi Pražským okruhem (Silničním okruhem kolem Prahy) v Praze-Řepy a Městským okruhem na Malovance. U Řep je koridor Břevnovské radiály napojen na Pražský okruh (Silniční okruh kolem Prahy) v křižovatce Pražský okruh (Silniční okruh kolem Prahy)-R6, směrem na východ pokračuje územím Řep a Bílé Hory k Vypichu, dále pak Břevnovem ke křižovatce s Městským okruhem v prostoru Malovanky, u severního portálu Strahovského tunelu.

Podmínky pro následné rozhodování o změnách v území:

- a) stabilizace řešení Břevnovské radiály v kontaktu s kapacitní obytnou zástavbou,
- a) realizaci Břevnovské radiály musí předcházet zprovoznění severozápadní části Pražského okruhu (Silničního okruhu kolem Prahy).

Úkoly pro podrobnější územně plánovací dokumentaci:

- a) ověřit možnosti prostorově příznivějšího řešení Břevnovské radiály,
- b) prověřit možnost zakrytí ulice Slánské ve vazbě na křížení s Břevnovskou radiálou.

5.1.2.6 Radlická radiála

Vymezení: Koridor Radlické radiály se napojuje u Třebonic na Pražský okruh (Silniční okruh kolem Prahy) a v oblasti Smíchova na Městský okruh. Je navržen v trase Rozvadovské spojky, u Nových Butovic přechází do koridoru ulice Radlické a od Jinonic ke Zlíchovu je veden v samostatné trase.

Podmínky pro následné rozhodování o změnách v území:

- a) stabilizace prostorově vyhovujícího řešení mimoúrovňové křižovatky Radlická radiála - Řeporyjská v blízkosti stanice metra Nové Butovice.

Úkoly pro podrobnější územně plánovací dokumentaci:

- a) respektovat vymezený koridor,
- b) prověřit mimoúrovňovou křižovatku Radlická radiála - Řeporyjská.

5.1.2.7 Radiály Chodovská, Chuchelská, Prosecká a Štěrboholská

Vymezení: Koridory respektují stávající trasy komunikací. Chodovská radiála je komunikací celoměstského významu v jižní části města ve stopě ulice Brněnské a úseku ulice 5. května u Spořilova, která ve výhledu propojí Pražský okruh (Silniční okruh kolem Prahy) na jihovýchodě s Městským okruhem u Spořilova. Chuchelská radiála je komunikací celoměstského významu ve stopě ul. Strakonické v úseku jižně od Barrandovského mostu, která v budoucnu propojí Pražský okruh (Silniční okruh kolem Prahy) u Lahovic s Městským okruhem na levém předmostí Barrandovského mostu. Prosecká radiála je komunikací celoměstského významu, která v budoucnu propojí Městský okruh v oblasti Pelc Tyrolky s Pražským okruhem (Silničním okruhem kolem Prahy) u Březiněvsi. Štěrboholská radiála je komunikací celoměstského významu, která propojí Městský okruh u Rybníčků s Pražským okruhem (Silničním okruhem kolem Prahy) u Běchovic.

Podmínky pro následné rozhodování o změnách v území:

- a) respektování vymezených koridorů,
- b) zmírnění negativních dopadů dopravy do území za cenu dílčích úprav v navržených koridorech.

Úkoly pro podrobnější územně plánovací dokumentaci:

- a) respektovat vymezené koridory,
- b) s ohledem na současnou situaci v trase Prosecké radiály je přípustné v podrobnější dokumentaci prověřit úpravu jejího průběhu tak, aby došlo ke zmírnění negativních účinků této komunikace na území.

5.1.2.8 Libeňská spojka, Spořilovská spojka

Vymezení: Koridor Libeňské spojky propojuje Městský okruh u Balabenky s Proseckou radiálou u Vychovatelny. Koridor Spořilovské spojky propojuje Chodovskou radiálu s Městským okruhem v oblasti Spořilova.

Podmínky pro následné rozhodování o změnách v území:

- a) stabilizace urbanisticky vyhovujícího řešení Libeňské spojky,
- b) vedení Libeňské spojky v maximální míře v tunelu tak, aby byly omezeny zásahy do stávající zástavby a negativní vlivy dopravy na území podél ulice Zenklovy.

Úkoly pro podrobnější územně plánovací dokumentaci:

- a) respektovat vymezené koridory,
- b) prověřit možnosti zkvalitnění řešení Libeňské a Spořilovské spojky pro snížení dopadů negativních účinků dopravy na urbanizované území.

5.1.3 Vestecká spojka

Vymezení: Koridor Vestecké spojky je na území hlavního města vymezen třemi úseky - u Újezdu u Průhonic, východně od zástavby Hrnčířů a jihovýchodně od Písnice. Vestecká spojka propojí Pražský okruh (SOKP) u Vestce s Chodovskou radiálou (dnešní dálnicí D1) u Újezdu u Průhonic.

Podmínky pro následné rozhodování o změnách v území:

- a) stabilizace prostorového řešení Vestecké spojky.

Úkoly pro podrobnější územně plánovací dokumentaci:

- a) respektovat vymezený koridor,
- b) Vesteckou spojku v úseku mezi ulicí Vídeňskou a dálnicí D1 řešit s úrovněnými křižovatkami,
- c) prověřit možnosti zkvalitnění řešení Vestecké spojky s příznivějším začleněním do příměstské krajiny.

5.2 Koridory a plochy pro železniční dopravu vymezené v Zásadách územního rozvoje hl. m. Prahy

5.2.1 Železniční uzel Praha (ŽUP)

Vymezení: Železniční uzel Praha (ŽUP) zahrnuje všechny železniční tratě zaústěné do hlavního města a jejich předpokládanou modernizaci (optimalizaci) na jeho území. Jsou to č. 011 Praha-Kolín, č. 070 Praha-Mladá Boleslav-Turnov, č. 091 Praha-Kralupy nad Vltavou, č. 120 Praha-Kladno-Chomutov, č. 122 Praha-Hostivice-Rudná, č. 171 Praha-Beroun, č. 173 Praha-Rudná-Beroun, č. 210 Praha-Vrané nad Vltavou-Dobříš/Čerčany, č. 221 Praha-Benešov, č. 231 Praha-Lysá nad Labem-Nymburk.

V Zásadách územního rozvoje hl. m. Prahy jsou definovány železniční koridory evropského významu a vybrané koridory celoměstského významu, které budou součástí ŽUP. Součástí koridorů ŽUP jsou také železniční spojky pro nákladní železniční dopravu.

Podmínky pro následné rozhodování o změnách v území:

- a) stabilizace výhledového územního rozsahu železničních koridorů v rámci ŽUP,
- b) umožnění modernizace celého železničního uzlu, odpovídající mezinárodním dohodám a požadavkům na rozvoj železniční dopravy,
- c) upřesnění územních nároků některých železničních tratí v hl. m. Praze v souladu s výhledovým uspořádáním železničního uzlu Praha,
- d) vytvoření podmínek pro výraznější zapojení železniční dopravy do systému PID,
- e) zohlednění principu segregace dálkové a příměstské dopravy,
- f) respektovat strategická zařízení pro nouzové zásobování státu a obyvatelstva.

Úkoly pro podrobnější územně plánovací dokumentaci:

- a) respektovat všechny koridory železničních tratí zaústěné do hl. m. Prahy,
- b) řešit výhledové uspořádání železničního uzlu Praha v centrální oblasti města,
- c) prověřit situování nových zastávek pro zlepšení plošné obsluhy území a přestupních vazeb,
- d) upřesnit územní nároky potřebného zázemí železniční dopravy (tj. provozně-technické základny umožňující požadovaný rozsah a kvalitu železniční dopravy) a návrhem rekonstrukcí stávajících tratí směřovat ke snížení akustických emisí,

- e) prověřit alternativní napojení letiště Praha-Ruzyně (Letiště Václava Havla Praha) prostřednictvím tratě 122 Praha - Hostivice - Rudná u Prahy.

5.2.2 Koridory konvenční železniční dopravy - tranzitní železniční koridory

Vymezení:

- I. koridor: SRN/Berlín-Děčín-Praha-Česká Třebová-Brno-Břeclav-Rakousko/Vídeň,
- III. koridor: SRN/Norimberk-Cheb-Plzeň-Praha - dále v trase I. koridoru do České Třebové-Olomouc-Ostrava-Polsko/Slovensko,
- IV. koridor: SRN-Děčín-Praha-Veselí nad Lužnicí-České Budějovice-Horní Dvořiště- st. hranice.

Podmínky pro následné rozhodování o změnách v území:

- a) respektování nově vymezeného koridoru,
- b) vyloučení významného negativního vlivu na EVL Chuchelské háje.

Úkoly pro podrobnější územně plánovací dokumentaci:

- a) upřesnit trasu a územní rozsah železničního koridoru.

5.2.4 Železniční koridory - síť AGTC, TEN-T

Vymezení: Koridory AGTC procházející územím hl. m. Prahy jsou C-E 55 (Bad Schandau)- Děčín-Praha, C-E 551 Praha-Horní Dvořiště (- Summerau), C 65 Frýdlant-Turnov-Praha (není zahrnut do sítě TEN-T) a C-E 40 Cheb-Plzeň-Praha-Kolín-Hranice na Moravě- Ostrava.

Podmínky pro následné rozhodování o změnách v území:

- a) stabilizace územního rozsahu železničních koridorů,
- b) zohlednění požadavků modernizace trati Praha Lysá nad Labem,
- c) zohlednění požadavku na elektrizaci a případné částečné zdvojkolejnění trati Praha-Turnov.

Úkoly pro podrobnější územně plánovací dokumentaci:

- a) upřesnit vymezené koridory.

5.2.5 Koridor železniční tratě Praha – Letiště Václava Havla Praha – Kladno

Vymezení: Koridor proměnné šíře od 200 m do 600 m pro umístění železniční tratě včetně souvisejících staveb je veden ze železniční stanice Praha-Bubny (holešovické předpolí Negrelliho viaduktu) západním směrem přes železniční stanici Praha-Dejvice (Hradčanská), Praha-Veleslavín, Praha-Ruzyně k hranici správního území hl. m. Prahy jednak přímo západním směrem a jednak přes Letiště Václava Havla Praha k hranici správního území hl. m. Prahy.

Podmínky pro následné rozhodování o změnách v území:

- a) stabilizace výhledového uspořádání ŽUP.

Úkoly pro podrobnější územně plánovací dokumentaci:

- a) zpřesnit koridor železniční tratě při respektování přírodních a urbanistických hodnot dotčeného území.

5.2.6 Koridory vysokorychlostní železniční dopravy (VRT)

5.2.6.1 Koridor územní rezervy vysokorychlostní tratě Praha-Brno-hranice ČR-(Wien/Bratislava)

Vymezení: Samostatný koridor územní rezervy pro VRT bude zaústěn od východu do železniční stanice Praha Běchovice, odkud vede severovýchodním směrem k hranici hl. m. Prahy do souběhu s dálnicí D11. Mezi železničními stanicemi Praha Běchovice a Praha-hlavní nádraží se bude využívat společný koridor s železniční tratí Praha-Kolín.

Podmínky pro následné rozhodování o změnách v území:

- a) stabilizace výhledového územního rozsahu trasy VRT,
- b) prověřit vedení tratě při respektování vyhlášené lokality NATURA 2000..

Úkoly pro podrobnější územně plánovací dokumentaci:

- a) upřesnit územní rezervu pro VRT při respektování přírodních a urbanistických hodnot území.

5.2.6.2 Koridor územní rezervy vysokorychlostní tratě Praha-hranice ČR (-Dresden)

Vymezení: Samostatný koridor územní rezervy pro VRT bude zaústěn východně od železniční stanice Praha Vysočany do koridoru železničních tratí Praha-Lysá nad Labem a Praha-Všetaty, odkud povede k hranici Prahy zčásti tunelem mezi Letňany a Kbely. Na severním okraji hl. m. Prahy mezi Miškovicemi a Vinoří se koridor VRT bude stáčet severozápadním směrem do Pražského regionu. Mezi železničními stanicemi Praha-Vysočany a Praha-hlavní nádraží se bude využívat společný železniční koridor přes Balabenku a tzv. Nové spojení.

Podmínky pro následné rozhodování o změnách v území:

- a) stabilizace výhledového územního rozsahu trasy VRT při respektování podmínek vyplývajících z vyhlášení EVL Praha-Letňany a NPP Letiště Letňany.

Úkoly pro podrobnější územně plánovací dokumentaci:

- a) upřesnit územní rezervu pro VRT při respektování přírodních a urbanistických hodnot území.

5.2.6.2a Koridor Severního vstupu Rychlého spojení, západní trasa

Vymezení: Koridor Severního vstupu Rychlého spojení, západní trasa, pro vysokorychlostní trať je vymezen z odbočky Balabenka v koridoru železničních tratí Praha - Lysá nad Labem a Praha - Všetaty, odkud vede severním směrem k hranici hl. m. Prahy v prostoru mezi Březiněvsi a Třeboradicemi.

Podmínky pro následné rozhodování o změnách v území:

- a) stabilizovat výhledový územní rozsah trasy VRT,
- b) zajistit vedení trasy v tunelu přibližně mezi Kolčavkou a křižovatkou ulic Veselská a Kbelská,
- c) zajistit dostatečné příčné vazby přes trasu VRT pro zmírnění bariérového efektu stavby v území,
- d) vytvořit již při stavbě vysokorychlostní tratě podmínky pro zřízení železniční stanice na vysokorychlostní trati v oblasti Ďáblice - Letňany a z ní odbočující železniční trať propojující vysokorychlostní trať s železniční tratí Praha - Neratovice a vzájemně přípravu jednotlivých záměrů koordinovat,
- e) zajistit dostatečné prostorové podmínky pro křížení vodních toků,

- f) nezhoršit průchod povodňových průtoků a odtokové poměry v území,
- g) zohlednit inženýrskogeologické a hydrogeologické poměry v území,
- h) minimalizovat zásah do poddolovaných území a zohlednit existenci sesuvných území,
- i) zajistit migrační prostupnost územím pro volně žijící živočichy a prostupnost územím pro člověka,
- j) zajistit vhodné začlenění do krajiny, minimalizovat zásah do krajinného rázu,
- k) minimalizovat vlivy na hmotný majetek.

Úkoly pro podrobnější územně plánovací dokumentaci:

- a) respektovat vymezený koridor,
- b) vymezit rozsah tunelových úseků pro zmírnění bariérového efektu stavby v území,
- c) prověřit a vymezit železniční stanici na vysokorychlostní trati v oblasti Ďáblice - Letňany a z ní odbočující železniční trať propojující vysokorychlostní trať s železniční tratí Praha - Neratovice,
- d) prověřit rozvoj území ve vazbě na železniční stanici a vazby na ostatní systémy veřejné dopravy,
- e) zajistit dostatečnou šíři koridoru pro instalaci protihlukových opatření a minimalizovat vlivy (hluk, vibrace) na přilehlé obytné území a veřejné zdraví,
- f) zohlednit stanovená záplavová území,
- g) minimalizovat zásah do přírodní památky Prosecké skály a jejího ochranného pásma.

5.2.6.2b Koridor územní rezervy Severní vstup Rychlého spojení, východní trasa

Vymezení: Koridor Severního vstupu Rychlého spojení, východní trasa, je koridor územní rezervy pro železniční trať zaústěný východně od železniční stanice Praha-Vysočany do koridoru železničních tratí Praha - Lysá nad Labem a Praha - Všetaty, odkud vede k hranici hl. m. Prahy v prostoru mezi Miškovicemi a Vinoří.

Podmínky pro následné rozhodování o změnách v území:

- a) stabilizovat výhledový územní rozsah vedení železniční trati,
- b) koordinovat vymezený koridor se zohledněním možného využití i pro novou železniční trať Praha - Brandýs nad Labem.

Úkoly pro podrobnější územně plánovací dokumentaci:

- a) upřesnit územní rezervu při respektování přírodních a urbanistických hodnot území,
- b) upřesnit vymezení a účel koridoru po prověření možného využití pro nové železniční spojení Praha - Brandýs nad Labem.

5.2.6.3 Koridor vysokorychlostní tratě Praha-Plzeň-hranice ČR (- Nürnberg)

Vymezení: Samostatný koridor VRT je zaústěn od západu u Hlubočep jižně od žst. Praha Smíchov do koridoru železniční trati Praha - Beroun. V 1. etapě realizace bude provozován jako nové spojení Praha-Beroun. Mezi železničními stanicemi Praha Smíchov a Praha hlavní nádraží bude VRT využívat společný železniční koridor. Koridor zohledňuje trasu obsaženou v územním plánu VÚC Pražského regionu, resp. ZÚR Středočeského kraje.

Podmínky pro následné rozhodování o změnách v území:

- a) stabilizace výhledového územního rozsahu trasy VRT,
- b) vyloučení významného negativního vlivu na EVL Chuchelské háje.

Úkoly pro podrobnější územně plánovací dokumentaci:

- a) respektovat vymezený koridor.

5.2.6.4 Koridor územní rezervy Jižní vstup Rychlého spojení

Vymezení: Koridor územní rezervy pro železniční trať bude zaústěn do budoucí železniční stanice Praha-Zahradní Město (v prostoru dnešní odbočky Záběhlce), odkud vede jihovýchodním směrem k hranici hl. m. Prahy a dále pokračuje směrem na Benešov. Mezi železničními stanicemi Praha-Zahradní Město a Praha hlavní nádraží se bude využívat společný koridor s železniční tratí Praha - Benešov.

Podmínky pro následné rozhodování o změnách v území:

- a) stabilizace výhledového územního rozsahu trasy VRT.

Úkoly pro podrobnější územně plánovací dokumentaci:

- a) upřesnit územní rezervu pro VRT při respektování přírodních a urbanistických hodnot území,
- b) vymežit rozsah tunelových úseků.

5.2.7 Kombinovaná a nákladní doprava

Vymezení: Lokality na území hl. m. Prahy s vazbou na tratě a stanice železničního uzlu Praha.

Podmínky pro následné rozhodování o změnách v území:

- a) vhodná lokalizace nákladních terminálů ve vazbě na železnici a kapacitní komunikace města,
- b) před realizací terminálu city-logistiky stanovit koncepci systému city-logistiky.

Úkoly pro podrobnější územně plánovací dokumentaci:

- a) prověřit možnosti lokalizace terminálů city-logistiky na území Prahy,
- b) vymežit terminály city-logistiky na Smíchově a v Malešicích,
- c) vymežit terminály kombinované dopravy a nákladní železniční dopravy,
- d) zachovat zavlčkování produkčních území a prověřit možné rozšíření sítě železničních vlečků.

~~5.2.8 Koridor územní rezervy pro novou železniční trať Praha – Neratovice – Liberec~~

~~Vymezení: Samostatný koridor územní rezervy na novou trať bude zaústěn na území Prahy v prostoru mezi Březiněvsí a Třeboradicemi a bude zapojen do železničního uzlu Balabenka. Mezi železničním uzlem Balabenka a stanicí Praha hlavní nádraží se bude využívat společný koridor s Novým spojením.~~

~~Podmínky pro následné rozhodování o změnách v území:~~

- ~~a) stabilizace výhledového vedení železniční trati~~

~~Úkoly pro podrobnější územně plánovací dokumentaci:~~

- ~~a) upřesnit územní rezervu pro železniční trať při respektování přírodních a urbanistických hodnot území.~~

5.3 Letecká doprava

5.3.1 Letiště Praha-Ruzyně (Letiště Václava Havla Praha)

Vymezení: Veřejné mezinárodní letiště na severozápadním okraji hl. m. Prahy v těsné vazbě na Pražský okruh (SOKP) a rychlostní silnici R7 (Praha - Slaný). Na území hl. m. Prahy zasahuje do městských částí Praha 6, Přední Kopanina a Nebužice. Zasahuje do katastrálních území Ruzyně, Přední Kopanina, Liboc, Nebužice.

Na základě úkolu z Politiky územního rozvoje ČR je navržena výstavba nové paralelní vzletové a přistávací dráhy - paralelní RWY 06R/24L jižně od stávající RWY 06L/24R, paralelně s touto stávající RWY. Boční osová vzdálenost mezi novou paralelní RWY 06R/24L a stávající RWY 06L/24R je stanovena 1 525 m. Stavební délka nové paralelní RWY 06R/24L: maximálně 3 550 m.

Stávající RWY 12/30 (dříve RWY 13/31) a RWY 06L/24R zůstanou pro letecký provoz zachovány.

Podmínky pro následné rozhodování o změnách v území:

- a) zajištění kapacitního kolejového spojení s centrem města,
- b) maximálně možný počet pohybů letadel v charakteristickém letovém dni (za 24 hodin) pro celé letiště Praha-Ruzyně (Letiště Václava Havla Praha) po zprovoznění nové paralelní RWY 06R/24L: 820 pohybů letadel, z toho v denní době (06.00 - 22.00) 780 pohybů letadel, v noční době (22.00 - 6.00) 40 pohybů letadel,
- c) zastavení leteckého provozu na celém letišti Praha-Ruzyně (Letiště Václava Havla Praha) v noční době po zprovoznění paralelní RWY 06R/24L: od 24.00 do 05.29. Poslední koordinace na 23.30, doba mezi 23.30 až 23.59 pouze pro opožděné přílety nebo odlety,
- d) preference drah pro vzlety a přistání v rámci denního provozu: Využití RWY 06L/24R v denní době primárně pro vzlety, RWY 06R/24L v denní době pro přistání (s výjimkou uzavření RWY 06L/24R nebo v případech jiných nezbytných situací). Využití RWY 06L/24R pro vzlety a přistání, uzavření RWY 06R/24L pro vzlety a přistání, z důvodu bezpečného provedení letu,
- e) pro omezení hluku z nočního provozu uplatnit následující opatření: uzavření RWY 12/30 (dříve RWY 13/31) a RWY 06R/24L pro noční provoz s výjimkou následujících případů: vzlet nebo přistání /z/na RWY 06R/24L možný pouze v případě uzavření RWY 06L/24R, vzlet nebo přistání /z/na RWY 12/30 (dříve RWY 13/31) možný pouze v případě uzavření obou drah RWY 06L/24R a RWY 06R/24L nebo z důvodu nutnosti bezpečného provedení letu,
- f) stanovení optimální standardní příletové tratě (STAR) a standardní odletové tratě (SID) pro vrtulové a proudové dopravní letouny s ohledem na hlukovou zátěž území se souvislou obytnou zástavbou, vybavené odpovídající navigační podporou,
- g) postupy pro vzlety a přistání realizovat následovně: způsob provedení vzletu podle moderních poznatků o protihlukových postupech. Postupy pro přiblížení a přistání stanovit tak, aby letadla mohla uskutečnit sestup pod stanovenou výšku nad zemí až po nalétnutí do osy dráhy po přistání,
- h) stanovení systému monitoringu hluku z leteckého provozu a letových tratí pro informování veřejnosti o hlukové zátěži okolí, o dodržování podmínek ochranného hlukového pásma a o dodržování stanovených postupů ke snížení hluku letadel, pro

kontrolu dodržování optimálních standardních příletových tratí (STAR) a standardních odletových tratí (SID) pro vrtulové a proudové dopravní letouny, pro kontrolu optimálního rozdělení provozu na paralelních drahách s ohledem na hlukovou zátěž území se souvislou obytnou zástavbou,

- i) pravidelné periodické ověřování imisní situace zájmového území okolí letiště s využitím mobilní měřicí techniky.

Úkoly pro podrobnější územně plánovací dokumentaci:

- a) upřesnit vymezení letiště Praha-Ruzyně (Letiště Václava Havla Praha) pro rozšíření o paralelní RWY 06R/24L,
- b) upřesnit způsob napojení letiště na kolejovou dopravu, jejímž páteřním prvkem bude železnice,
- c) upřesnit napojení letiště na systém pozemních komunikací.

5.3.2 Letiště Praha-Kbely

Vymezení: Vojenské letiště je vymezeno v severní části města v městské části Praha 19 jihovýchodně od ulice Mladoboleslavská. Zasahuje do katastrálních území Kbely, Hloubětín, Vysočany. Současný dráhový systém letiště s jednou RWY zůstane zachován bez podstatných změn.

Podmínky pro následné rozhodování o změnách v území:

- a) zohlednění nového komunikačního propojení Mladoboleslavská-Vysočanská radiála po okraji letiště,
- b) zohlednění výhledové elektrizace tratě Praha -Turnov.

Úkoly pro podrobnější územně plánovací dokumentaci:

- a) upřesnit výhledový územní rozsah letiště.

5.3.3 Letiště Praha-Letňany

Vymezení: Neveřejné mezinárodní a veřejné vnitrostátní letiště se rozkládá na rozhraní městských částí Praha 18 a Praha 19, zasahuje do katastrálních území Letňany, Kbely.

Podmínky pro následné rozhodování o změnách v území:

- a) respektování vyhlášené evropsky významné lokality NATURA 2000,
- b) respektování budoucího komunikačního propojení Veselská - Mladoboleslavská,
- c) zohlednění elektrizace železniční tratě Praha -Turnov.

Úkoly pro podrobnější územně plánovací dokumentaci:

- a) upřesnit výhledový územní rozsah letiště.

5.4 Vodní doprava

Vymezení: Vodní doprava v hl. m. Praze bude realizována po vodních cestách Vltavy tvořící přirozenou páteř města (splavná od Třebenic až po soutok s Labem) a Berounky s využitím veřejných přístavů Holešovice, Libeň, Smíchov, Radotín a terminálu osobní lodní dopravy u pravobřežního nábreží v blízkosti Jiráskova, Čechova a Palackého mostu. Vltavská vodní cesta je součástí sítě TEN-T.

Podmínky pro následné rozhodování o změnách v území:

- a) zachování potřebného rozsahu ploch pro vodní dopravu,
- b) respektování funkce nadregionálního biokoridoru NRBK K 56 Berounka.

Úkoly pro podrobnější územně plánovací dokumentaci:

- a) respektovat vymezený koridor a veřejné přístavy,
- b) upřesnit rozsah a funkce přístavů na území města a vymezit vybraná přístaviště pro osobní lodní dopravu při zohlednění kapacity vodní dopravní cesty,
- c) upřesnit vymezení vodní dopravní cesty na řece Berounce.

5.5 Městská hromadná doprava

5.5.1 Systém metra

Vymezení: Systém tří tras metra (A, B, C) bude rozšířen o čtvrtou trasu D, která v první fázi propojí jižní sektor města s centrální oblastí. Pro trasu D je navržen koridor od Písnice přes Nové Dvory, Pankrác ke stanici Náměstí Míru. Dále je navržen koridor na prodloužení trasy A metra ze stanice Dejvická do stanice Motol. Vymezují se směry rozvoje metra, navazující na stávající nebo navrhované koridory tras metra. ZÚR hl. m. Prahy připouští upřesnění rozvoje sítě metra prověřením možností prodloužení a větvení tras metra v závislosti na urbanistickém rozvoji území.

Podmínky pro následné rozhodování o změnách v území:

- a) stabilizace řešení trasy metra D,
- b) umísťování staveb ve vymezených koridorech tras metra nesmí znemožnit umístění staveb metra,
- c) ve vymezených koridorech tras metra zajištění koordinace staveb metra se záměry v území se zohledněním priority staveb metra.

Úkoly pro podrobnější územně plánovací dokumentaci:

- a) upřesnit trasu metra D,
- b) ve vymezených směrech rozvoje metra ověřit potřebu a územně-technické podmínky prodloužení a větvení tras metra v závislosti na navrženém rozvoji hl. m. Prahy a případně vymezit koridory územní rezervy,
- c) prověřit prodloužení severního konce trasy D metra prioritně přes oblast hlavního nádraží s vazbou na stanici metra Náměstí Republiky.

5.6 Celoměstsky významné záměry kolejové dopravy k prověření v rámci územního plánu

5.6.1 Koridory tramvajové dopravy

Vymezení: Navrhují se celoměstsky významné koridory a koridory územních rezerv tramvajového tangenciálního propojení významných částí města mimo jeho centrální oblast. Tato významná propojení tvoří:

- jižní tramvajová tangenta mezi MČ Praha 4 a Praha 5 vymezená koridorem v úseku Budějovická/Pankrác-Dvorce-Podolí-Zlíchov-Smíchov a koridorem územní rezervy v úseku Michle-Budějovická/Pankrác,

- východní tramvajová tangenta mezi MČ Praha 11, Praha 4, Praha 10, Praha 3 a Praha 8 vymezená koridorem (Jižní Město-Spořilov-Vršovice-Žižkov-Libeň- Kobylisy) a
- severní tramvajová tangenta mezi MČ Praha 6 a Praha 8 vymezená koridory v úseku Dejvice-Podbaba a Bohnice-Kobylisy a koridorem územní rezervy v úseku Podbaba- Troja-Bohnice.

Podmínky pro následné rozhodování o změnách v území:

- a) stabilizace výhledového propojení MČ Praha 4 a MČ Praha 5 MHD jižně od centra města,
- b) zohlednění urbanistických a přírodních podmínek v území,
- c) umísťování staveb ve vymezených koridorech tramvajové dopravy nesmí znemožnit umístění tramvajové dráhy,
- d) ve vymezených koridorech tramvajové dopravy koordinovat záměry v území se stavbami tramvajových drah při respektování jejich priority.

Úkoly pro podrobnější územně plánovací dokumentaci:

- a) prověřit tramvajové tratě v celoměstsky významných koridorech, případně je vymezit jako koridory územních rezerv,
- b) vymezit rozsah ostatní sítě tramvajové dopravy,
- c) prověřit a upřesnit trasy vymezené územními rezervami, případně hledat i další možnosti propojení pokud nebude nalezeno vhodné řešení ve vymezených koridorech územních rezerv,
- d) při prověřování řešení územní rezervy severní tramvajové tangenty v úseku Podbaba-Troja-Bohnice respektovat výjimečné přírodní a urbanistické hodnoty území a celoměstsky významné areály zoologické a botanické zahrady.

5.6.2 Koridor územní rezervy kolejového spojení Praha-Brandýs nad Labem/Stará Boleslav

Vymezení: Kolejové propojení v koridoru Kbely (Letňany)-Vinoř-Brandýs nad Labem/ Stará Boleslav v severovýchodní části hl. m. Prahy.

Podmínky pro následné rozhodování o změnách v území:

- a) zohlednění urbanistických a prostorových podmínek dotčeného území.

Úkoly pro podrobnější územně plánovací dokumentaci:

- a) upřesnit územní rezervu nového kolejového spojení na území hl. m. Prahy.

5.6.3 Zkapacitnění železniční dopravy v centrální oblasti města (Nové železniční spojení II)

Vymezení: Propojení mezi železničními stanicemi Praha-hlavní nádraží/Masarykovo nádraží a Smíchovské nádraží/nádraží Vršovice mimo Nuselské údolí.

Podmínky pro následné rozhodování o změnách v území:

- a) zohlednění urbanistických, prostorových, památkových a dalších podmínek dotčeného území,
- b) posouzení v kontextu rozvoje veřejné dopravy.

Úkoly pro podrobnější územně plánovací dokumentaci:

- a) prověřit a upřesnit územní rezervu nového železničního spojení.

5.7 Vnější autobusová doprava

Vymezení: Mezinárodní a vybrané vnitrostátní dálkové spoje autobusové dopravy budou soustředěny na autobusové nádraží Praha Florenc.

Příměstská autobusová doprava bude v hl. m. Praze směřovat převážně k celoměstsky významným terminálům příměstské autobusové dopravy Depo Písnice (s přestupem na metro trasu D), Zličín (s přestupem na metro trasu B), Dlouhá Míle (s přestupem na kolejový systém), Veleslavín (s vazbou na další systémy MHD), Letňany (s přestupem na metro trasu C), Černý Most (s přestupem na metro trasu B), Smíchovské nádraží (s přestupem na metro trasu B a městskou železnici), Depo Hostivař (s přestupem na metro trasu A a městskou železnici). K některým terminálům u koncových stanic metra budou směřovat také vnitrostátní autobusové linky.

Podmínky pro následné rozhodování o změnách v území:

- a) zajištění kvalitních přestupních vazeb na kolejovou dopravu ve vnějším pásmu hl. m. Prahy,
- b) zajištění dostatečného rozsahu a kapacity terminálů autobusové dopravy.

Úkoly pro podrobnější územně plánovací dokumentaci:

- a) prověřit umístění terminálů příměstské dopravy na území hl. m. Prahy.

Koridory a plochy dopravní infrastruktury jsou součástí výkresu č. 2 Výkres ploch a koridorů nadmístního významu - dopravní infrastruktura.

10. Vymezení veřejně prospěšných staveb, veřejně prospěšných opatření, staveb a opatření k zajišťování obrany a bezpečnosti státu a vymezení asanačních území nadmístního významu, pro které lze práva k pozemkům a stavbám vyvlastnit

10.1 Veřejně prospěšné stavby

Zásady územního rozvoje nově definují veřejně prospěšné stavby nadmístního významu, pro něž lze v souladu s § 170 zákona č. 183/2006 Sb. práva k pozemkům a stavbám odejmout nebo omezit.

Veřejně prospěšné stavby ve vymezených plochách a koridorech dopravní a technické infrastruktury nadmístního významu jsou znázorněné ve výkresu č. 6. Výkres veřejně prospěšných staveb nadmístního významu.

Za součást vymezených koridorů veřejně prospěšných staveb se považuje:

- plochy nezbytné k zajištění výstavby a k řádnému užívání stavby pro stanovený účel (včetně doprovodných zařízení nezbytných k provozu liniové stavby jako např. trafostanice, čerpací stanice, úpravny vody, regulační stanice, apod. a doprovodných staveb jako např. mosty, opěrné zdi, propustky, tunely, apod.), pokud nejsou vymezeny jako samostatná veřejně prospěšná stavba;
- napojení komunikační sítě nižšího řádu (upřesnění polohy a tvar křižovatek bude předmětem podrobnější dokumentace).

10.1.1 Veřejně prospěšné stavby ve vymezených plochách a koridorech dopravní infrastruktury nadmístního významu

Veřejně prospěšné stavby ve vymezených plochách a koridorech dopravní infrastruktury nadmístního významu jsou uvedené v následující tabulce, kde kód DL označuje stavby letecké dopravy, DK stavby nadřazeného celoměstsky významného komunikačního systému hl. m. Prahy, kód DZ stavby koridorů železničních a vysokorychlostních tratí, kód DT stavby tramvajových tratí a kód DM stavby metra.

číslo	kód	městská část	název stavby
Z/500	DL	Praha 6, Nebušice, Přední Kopanina	Nová paralelní vzletová a přistávací dráha (RWY 06R/24L) letiště Praha-Ruzyně (Letiště Václava Havla Praha)
Z/500	DK	Březiněves, Čakovice, Vinoř, Satalice, Praha 20	Pražský okruh (SOKP), úsek Březiněves - Horní Počernice
Z/501	DK	Praha 6, Praha 17	Břevnovská radiála
Z/502	DK	Praha 6, Praha 8, Březiněves, Dolní Chabry, Ďáblice, Nebušice, Přední Kopanina, Suchdol	Pražský okruh (SOKP), úsek Ruzyně - Březiněves
Z/503	DK	Běchovice, Dubeč, Kolovraty, Královice, Nedvězí, Praha 22	Pražský okruh (SOKP), úsek Běchovice - D1

číslo	kód	městská část	název stavby
Z/504	DK	Praha 20	MÚK Beranka (D11)
Z/505	DK	Zbraslav	MÚK Strakonická (R 4)
Z/506	DK	Praha 12	MÚK pro napojení MČ Praha 12 na Pražský okruh (SOKP)
Z/507	DK	Praha 6, Přední Kopanina	MÚK Aviatická (R7)
Z/508	DK	Praha 5, Praha 13	Radlická radiála, úsek Bucharova - Městský okruh
Z/509	DK	Praha 21, Běchovice, Dubeč, Koloděje	Silnice I/12, úsek Pražský okruh (SOKP) - hranice hl. m. Prahy
Z/510	DK	Běchovice, Dolní Počernice, Praha 14, Praha 20	Rozšíření Pražského okruhu (SOKP), úsek Satalice - Běchovice
Z/511	DK	Praha 8, Praha 9	Městský okruh, úsek Pelc Tyrolka - Balabenka
Z/512	DK	Praha 3, Praha 8, Praha 9, Praha 10, Praha 15	Městský okruh, úsek Balabenka - Štěrboholská radiála
Z/513	DK	Praha 8	Libeňská spojka
Z/500	DT	Praha 4, Praha 5,	Jižní tramvajová tangenta, úsek Zlíchov - Dvorce
Z/501	DT	Praha 4	Jižní tramvajová tangenta, úsek Budějovická - Dvorce
Z/503	DT	Praha 4, Praha 10, Praha 11	Východní tramvajová tangenta, úsek Jižní Město, Spořilov, Vršovice (Eden)
Z/504	DT	Praha 10	Východní tramvajová tangenta, úsek Kubánské nám. - Vinohradská (Želivského)
Z/500	DZ	Praha 6, Praha 7, Praha 8, Praha 9	Průjezd železničním uzlem Praha v rámci stavby I. tranzitního železničního koridoru Děčín - Břeclav
Z/501	DZ	Praha 16, Velká Chuchle, Praha 4, Praha 5, Praha 2, Praha 10, Praha 15	Průjezd železničním uzlem Praha v rámci stavby III. tranzitního železničního koridoru Cheb - Bohumín
Z/502	DZ	Praha 2, Praha 4, Praha 9, Praha 10, Praha 15, Benice, Dolní Měcholupy, Kolovraty, Křeslice, Petrovice, Praha 22	Průjezd železničním uzlem Praha v rámci stavby IV. tranzitního železničního koridoru Děčín - Horní Dvořiště
Z/503	DZ	Praha 8, Praha 9, Praha 14, Praha 20	Modernizace trati Praha, odbočka Balabenka - Lysá nad Labem
Z/505	DZ	Praha 1, Praha 2, Praha 3, Praha 6, Praha 7, Praha 8	Modernizace trati Praha - Kladno s odbočkou na letiště
Z/506	DZ	Praha 5, Řeporyje, Slivenec, Velká Chuchle	Nové železniční spojení Praha - Beroun (VRT Praha -Plzeň - SRN)
Z/507	DZ	Běchovice, Klánovice, Praha 21	Modernizace traťového úseku Běchovice - Úvaly

číslo	kód	městská část	název stavby
Z/509	DZ	Praha 8, Praha 9, Praha 18, Ďáblice, Březiněves	Severní vstup Rychlého spojení, západní trasa (RS 4 VRT Praha-Balabenka - sjezd Lovosice)
Z/500	DM	Praha 2, Praha 4, Kunratice, Libuš	Metro D úsek Náměstí Míru - Nové Dvory - Depo Písnice
Z/502	DM	Praha 5, Praha 6	Metro A prodloužení ze stanice Dejvická

10.1.2 Veřejně prospěšné stavby ve vymezených plochách a koridorech technické infrastruktury

Veřejně prospěšné stavby ve vymezených plochách a koridorech technické infrastruktury jsou uvedené v následující tabulce, kde kód TE označuje stavby pro zásobování elektrickou energií, kód TK stavby vodohospodářského charakteru a pro odkanalizování, kód TP stavby pro zásobování plynem, kód TT stavby pro zásobování teplem, kód TV stavby pro zásobování vodou a kód TY stavby pro snižování ohrožení území povodněmi.

číslo	kód	městská část	název stavby
Z/500	TD	Čakovice	Zdvojení potrubí k ropovodu Družba
Z/500	TE	Praha 8	Transformovna TR 400/110 kV Praha - Sever
Z/501	TE	Praha 8, Dolní Chabry, Březiněves, Ďáblice	Vedení 400 kV – nasmyčkování elektrické stanice Praha-sever (transformovny TR Praha-sever) na vedení 400 kV Výškov – Čechy-střed
Z/502	TE	Řeporyje, Slivenec	– Dvojité vedení 400 kV Hradec - Řeporyje
Z/503	TE	Křeslice, Petrovice, Uhříněves, Dubeč, Běchovice	Vedení 110 kV TR Chodov - TR Uhříněves - TR Běchovice, úsek odbočka k. ú. Křeslice – TR Uhříněves – TR Běchovice
Z/504	TE	Křeslice, Praha 22, Benice, Kolovraty, Nedvězí	Dvojité vedení 400 kV Čechy střed – Chodov, úsek Čechy střed – odbočka k.ú. Křeslice
Z/505	TE	Šeberov, Újezd, Křeslice	Sdružené vedení 400 kV Čechy střed – Chodov a vedení 110 kV TR Chodov – TR Uhříněves – TR Běchovice, úsek odbočka k. ú. Křeslice - Chodov
Z/500	TK	Dubeč, Praha 22, Kolovraty	Prodloužení sběrače „G“ do Dubče a Uhříněvsi
Z/501	TK	Praha 13	Prodloužení sběrače „P“ z Řeporyjí do Třebonic
Z/502	TK	Praha 2, Praha 4, Praha 10	Sběrač Folimanka - druhá větev
Z/503	TK	Dolní Počernice, Běchovice	Prodloužení sběrače "H" do Běchovic a Újezdu nad Lesy
Z/504	TK	Praha 6	Záchytné nádrže ACK I a II
Z/505	TK	Praha 7	Záchytná nádrž Povltavská
Z/506	TK	Praha 7	Zkapacitnění kmenové stoky B
Z/500	TP	Praha 8	Přeložka VTL plynovodů Bohnice - Čimice

Z/501	TP	Praha 6, Nebuše Přední Kopanina	Přeložka VTL plynovodů Ruzyně - Přední Kopanina - (Horoměřice)
Z/502	TP	Suchdol	Přeložky plynovodů Suchdol
Z/503	TP	Ďáblice, Březiněves	Přeložky plynovodů Březiněves - Ďáblice
Z/500	TT	Praha 13, Praha 17, Zličín	Tepelný napáječ propojující kotelny sídliště Řepy a Jihozápadní Město
Z/500	TV	Praha 22, Benice, Újezd u Průhonic, Křeslice, Šeberov	Přiváděcí vodovodní řad DN 1000 z vodojemu Jesenice II do jihovýchodní části Prahy, na území Prahy DN 800
Z/501	TV	Praha 11, Praha 15	Dostavba vodovodního řadu VDJ Chodová – Kyjský uzel, etapa C
Z/500	TY	Praha 6	Suchý poldr na Kopaninském potoku

10.2 Veřejně prospěšná opatření

Zásady územního rozvoje definují veřejně prospěšná opatření, pro něž lze v souladu s § 170 zákona č.183/2006 Sb. práva k pozemkům a stavbám odejmout nebo omezit pro jejich uskutečnění.

Veřejně prospěšná opatření jsou znázorněna ve výkresu č. 7. Výkres veřejně prospěšných opatření nadmístního významu.

10.2.1 Veřejně prospěšná opatření k založení skladebných částí územního systému ekologické stability (ÚSES)

Veřejně prospěšná opatření k založení skladebných částí územního systému ekologické stability (ÚSES) jsou nadregionální biocentra a biokoridory označené kódem N a regionální biocentra a biokoridory označené kódem R, v rozsahu znázorněném ve výkresech č. 7. Veřejně prospěšná opatření a č. 4. Výkres ploch a koridorů nadmístního významu - ÚSES.

číslo	kód	název skladebné části
1	N	Vidrholec
2	N	Údolí Vltavy
3	N	Vltava
4	N	Vltava
5	N	Lochkovský profil - údolí Vltavy
6	N	Berounka
7	N	Údolí Radotínského potoka
8	N	Evropská - Zmrzlík
9	N	Šárecké údolí - Sedlec
10	R	Ládví
11	R	Čakovice
12	R	Vinořská bažantnice
13	R	Lítožnice
14	R	Uhřetěveská obora

číslo	kód	název skladebné části
15	R	Milíčovský les
16	R	Hrnčířské louky
17	R	Kunratický les
18	R	Modřanská rokle
19	R	Komořanské polesí
20	R	Rohanský ostrov
21	R	Císařská louka
22	R	V lukách
23	R	Velký háj
24	R	Radotínské údolí
25	R	Chuchle
26	R	Petřín
27	R	Hradčany
29	R	Divoká Šárka
30	R	Krteň - Novořeporyjská
31	R	Řepy - Petřín
32	R	Třebonice - Bílá Hora
33	R	Trojská - Ládví
34	R	U Ďáblic
35	R	Mratínský potok
36	R	Čakovice - Vinořská bažantnice
37	R	Vinořský potok
38	R	Vinořská bažantnice - Vidrholec
39	R	Vidrholec - Uhříněveská obora
40	R	Uhříněveská obora - Pitkovický potok
41	R	Pitkovický potok - Botič
42	R	Modřanská rokle - Hrnčířské louky
43	R	Kunratický potok
44	R	Modřanská rokle - Šance
231	R	U Dolních Černošic
388	R	Únětický háj - Svatá Juliána
412	R	Řeporyje (Ve Výrech)

10.2.2 Veřejně prospěšná opatření k zajištění ochrany archeologického dědictví

Jako veřejně prospěšná opatření k zajištění ochrany archeologického dědictví jsou vymezená území podle kategorií vymezených ve smyslu zákona č. 20/1987 Sb.

číslo	kód	městská část	název	kategorie
1	A	Praha 1, Praha 2, Praha 4, Praha 5, Praha 6, Praha 7	Památková rezervace v hlavním městě Praze	Vyhlášená Památková rezervace v hlavním městě Praze

číslo	kód	městská část	název	kategorie
2	A	Praha 8	Zámky - Bohnice	Archeologická lokalita
3	A	Troja	Farky - Troja	Archeologická lokalita
4	A	Vinoř	Vinoř - V obůrkách	Archeologická lokalita
5	A	Praha 6	Baba	Archeologická lokalita
6	A	Vinoř	Vinoř - Bažantnice	Archeologická lokalita
7	A	Praha 6	Šárka	Archeologická lokalita
8	A	Klánovice	Klánovice	Archeologická lokalita
9	A	Praha 5	Dívčí hrady	Archeologická lokalita
10	A	Praha 5	Butovice	Archeologická lokalita
11	A	Praha 10	Záběhlce	Archeologická lokalita
12	A	Dubeč	Dubeč - Dubeček	Archeologická lokalita
13	A	Praha 15	Hostivař	Archeologická lokalita
14	A	Královice	Královice - sv. Markéta	Archeologická lokalita
15	A	Královice	Královice - tvrz	Archeologická lokalita
16	A	Kunratice	Kunratice	Archeologická lokalita
17	A	Zbraslav	Zbraslav - Havlín	Archeologická lokalita
18	A	Praha 12	Závist	Archeologická lokalita
19	A	Praha 15	Stará Hostivař	Památková zóna prohlášená
20	A	Praha 8	Staré Bohnice	Památková zóna prohlášená
21	A	Praha 6	Praha 6 - Ruzyně	Vesnická památková rezervace prohlášená
22	A	Praha 13	Praha 5 - Stodůlky	Vesnická památková rezervace prohlášená
23	A	Čakovice	Čakovice	Památková zóna navržená
24	A	Praha 5	Jinonice	Památková zóna navržená
25	A	Petrovice	Petrovice	Památková zóna navržená
26	A	Řeporyje	Řeporyje	Památková zóna navržená
27	A	Praha 6	Břevnovský klášter	Národní kulturní památka
28	A	Zbraslav	Klášter cisterciáků - Zbraslav	Národní kulturní památka

10.2.3 Veřejně prospěšná opatření k zajišťování obrany a bezpečnosti státu

Jako veřejně prospěšná opatření k zajišťování obrany a bezpečnosti státu jsou vymezena tato opatření ochrany obyvatelstva:

- ochrana před vlivy nebezpečných látek - zóny havarijního plánování.

Zóny havarijního plánování jsou znázorněny ve výkresu č. 7 Výkres veřejně prospěšných opatření nadmístního významu a v přiloženém seznamu.

číslo	kód	městská část	název prvku
1	B	Satalice	Zóna havarijního plánování Flaga Český Plyn (poloměr 2 km)
2	B	Praha 14	Zóna havarijního plánování Linde Gas (poloměr 400 m)

Systém protipovodňové ochrany hl. m. Prahy

Systém protipovodňové ochrany hl. m. Prahy zajišťuje maximální ochranu obyvatelstva a majetku před povodněmi. Zásady územního rozvoje hl. m. Prahy veřejně prospěšné opatření systému protipovodňové ochrany graficky nevymezují.

Ochranný systém metra

Ochranný systém metra zahrnuje prvky ochrany před povodněmi a ochranu cestujících veřejnosti při hrozbě terorismu. Zásady územního rozvoje hl. m. Prahy veřejně prospěšné opatření ochranného systému metra graficky nevymezují.